

KTV



AHAH Wandergruppe

Metzgete Wandering	Nr. 957
---------------------------	----------------

Strecke	Eglisau - Lindenhof - Steinenkreuz
---------	------------------------------------

Freitag, 11. November 2022

Wanderleiter	Zingg	Tel. 076 499 56 22	am Wandertag	076 499 56 22
		Email zingg@ktv-sh.com		

An- / Abmeldung an:	Zingg	Tel. 1 076 499 56 22	Email zingg@ktv-sh.com
		Tag Dienstag	bis 8. November 2022

Apéro	von - bis 11:00 - 11:40	Spender nein	Quote ja <input type="checkbox"/>	nein <input type="checkbox"/>
	Ort Lindenhof, 8454 Buchberg	Tel. 044 867 15 59		

Mittagessen	von - bis 12:45 - 15:15	Ort 8455 Rüdlingen
	Rest. Steinenkreuz	Tel. 044 867 06 22

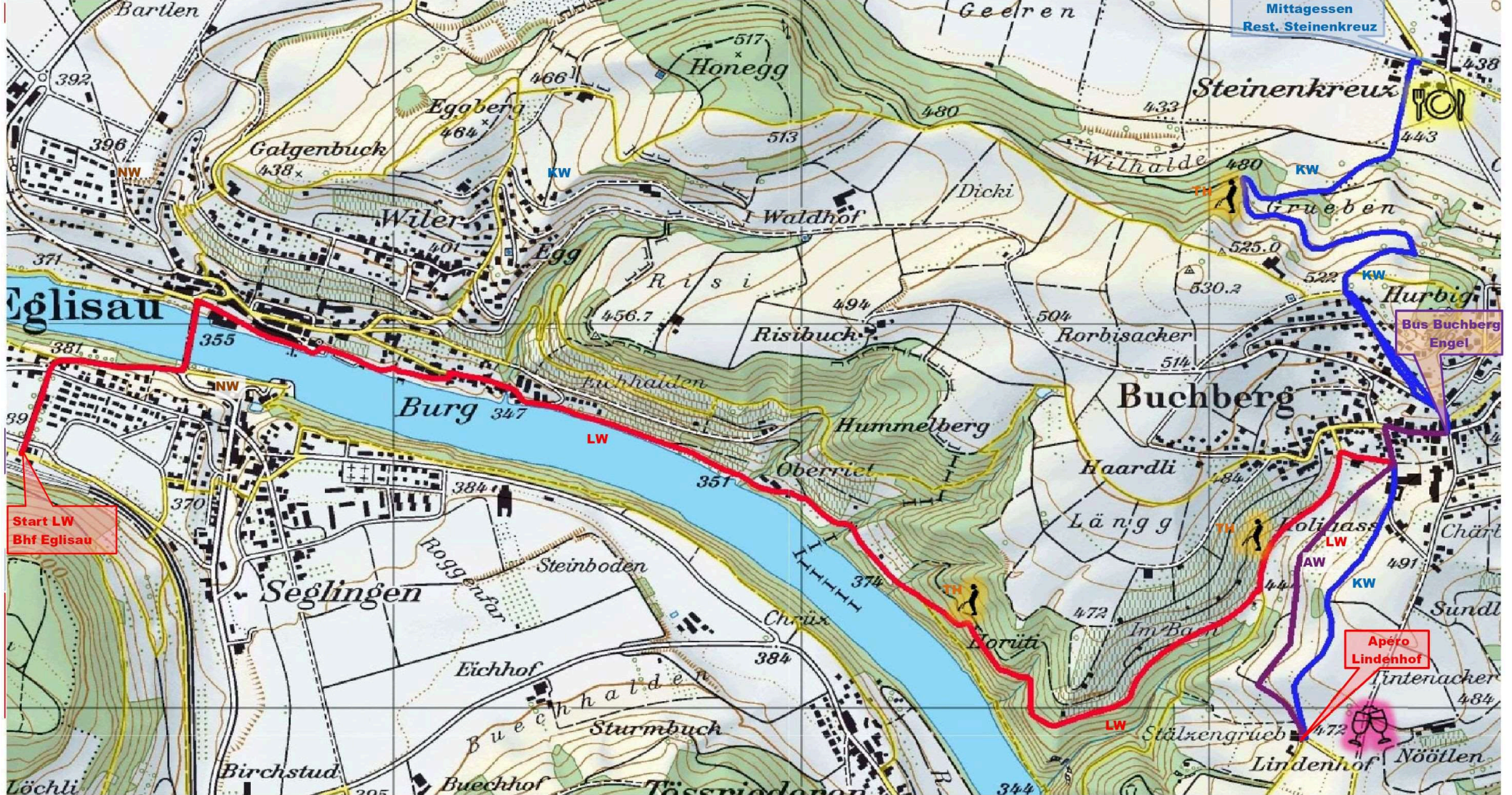
Wanderer	Billett ab / nach Schaffhausen	Hin nach: Eglisau, Bahnhof								
		Zurück von: Rüdlingen, Steinkreuz								
		oder:								
	Besammlung	Ort Schaffhausen, Gleis 2	Zeit 08:52							
	Treff • W'leiter	Ort Eglisau, Bahnhof	Zeit 09:22							
	ab	Ort	Zeit	Linie	Gleis/Kante	nach				
		Schaffhausen	08:57	S9	2	Eglisau (Rg Uster) an 09:20				
	Start bis Apéro		5.40	km	01:28	Dauer h:mm	181	m ↗	99	m ↘
	Apéro bis Mittagessen		3.89	km	01:02	Dauer h:mm		m ↗		m ↘

Kurzwanderer	Besammlung	Ort Schaffhausen, Gleis 2	Zeit 09:52						
	ab	Ort	Zeit	Linie	Gleis/Kante	nach			
		Schaffhausen	09:57	S9	2	Rafz (Rg Uster) an 10:14			
		Rafz	10:21	B675		Buchberg, Engel (Rg Henggart)			
			1.16	km	00:17	Dauer h:mm	33	m ↗	16

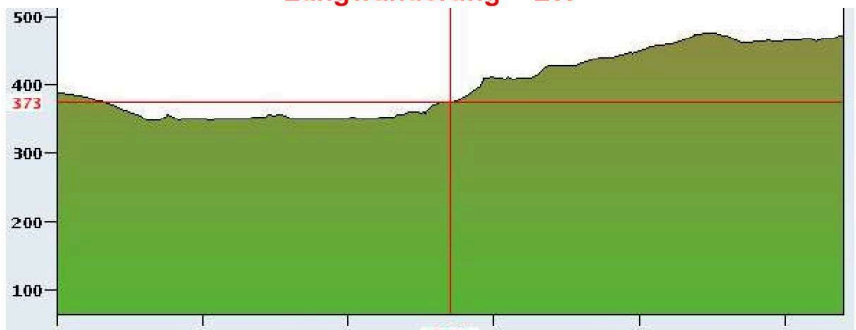
Nach dem Essen	Wanderung	Steinenkreuz - Rafz, Bahnhof								
			3.73	km	00:53	Dauer h:mm	23	m ↗	37	m ↘
	ab	Ort	Zeit	Linie	Gleis/Kante	nach				
		Rüdlingen, Steinenkreuz	15:28	B675		Rafz, Bahnhof				
		Rafz	15:46	S9	3	Schaffhausen				

Beso		Layout Vento
-------------	--	--------------

▶▶▶▶



Langwanderung = LW

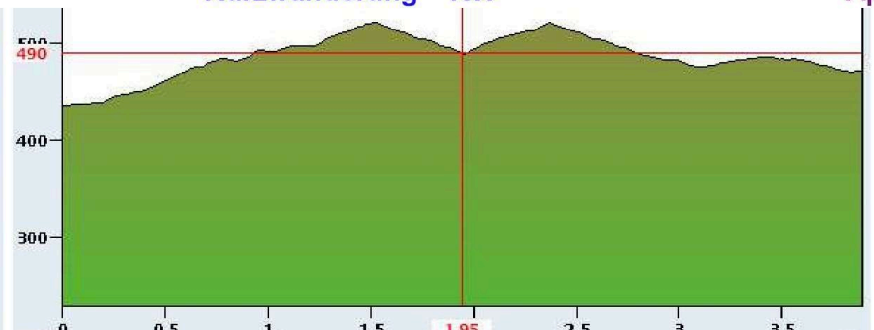


0°
1% Distanz 5.40 km
Gesamtaufstieg 181 m
Maximale Höhe 476 m
Marschzeit hin 1 h 28 min

Überhöhungsfaktor
Gesamtabstieg 99 m
Minimale Höhe 347 m
Marschzeit zurück 1 h 22 min

Exportieren
Drucken

Kurzwanderung = KW



5°
8% Distanz 3.89 km
Gesamtaufstieg 138 m
Maximale Höhe 522 m
Marschzeit hin 1 h 2 min

Überhöhungsfaktor
Gesamtabstieg 103 m
Minimale Höhe 436 m
Marschzeit zurück 1 h 0 min

Exportieren
Drucken

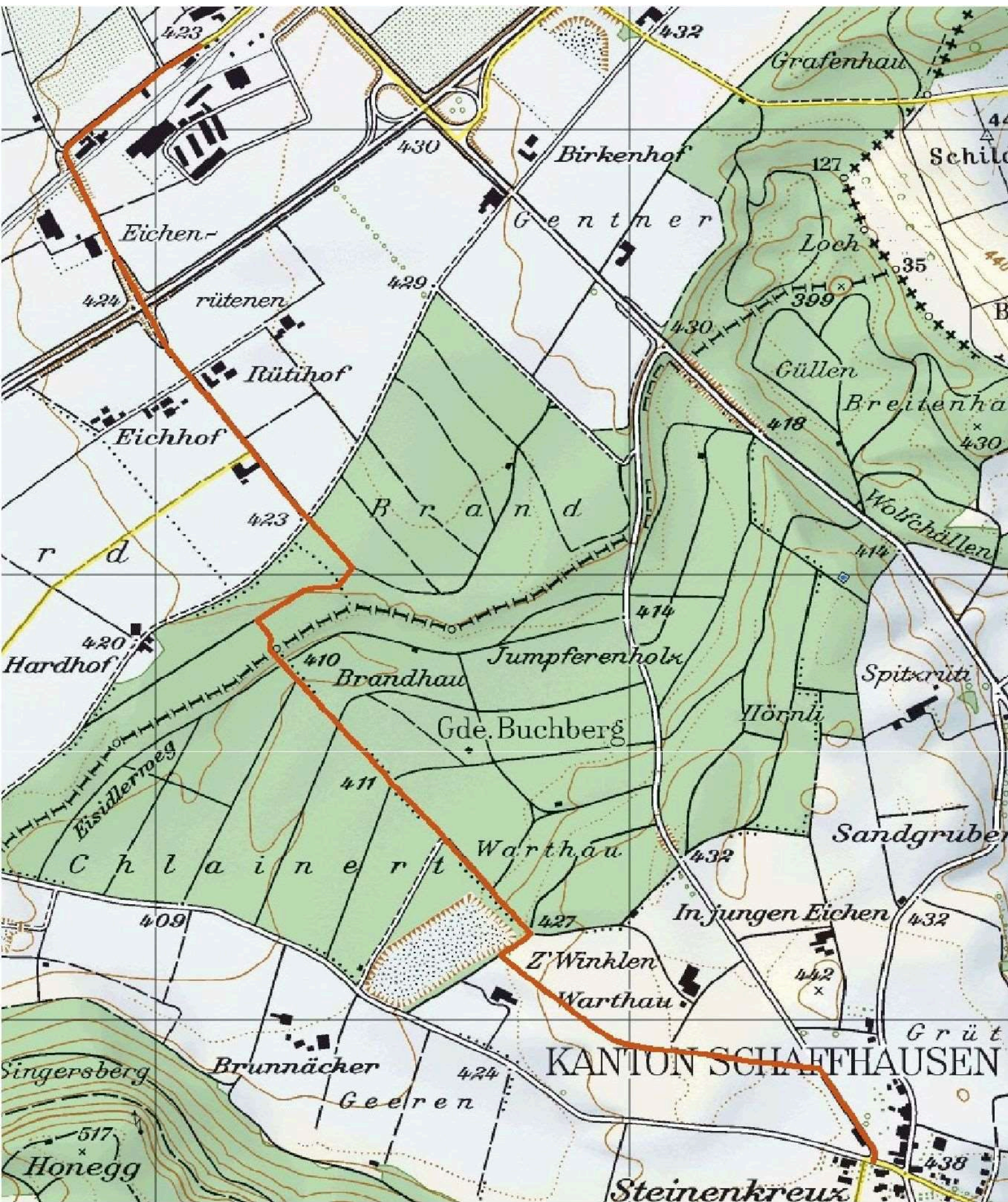
Apérowanderung = AW



5°
8% Distanz 3.89 km
Gesamtaufstieg 138 m
Maximale Höhe 522 m
Marschzeit hin 1 h 2 min

Überhöhungsfaktor
Gesamtabstieg 103 m
Minimale Höhe 436 m
Marschzeit zurück 1 h 0 min

Exportieren
Drucken



Nachwanderung = NW